





Balisage : les signaux à suivre

| | | | |
|------------------|---|--------------------|---|
| Bonne direction |  | Tourner à droite |  |
| Tourner à gauche |  | Mauvaise direction |  |

Quelques conseils pratiques

- Prévoir de bonnes chaussures de marche, un vêtement de pluie ou un chapeau pour l'été. Emporter une boisson et éventuellement un coupe-faim.
- Respecter la nature, les plantations, les fleurs.
- Marcher sur les sentiers prévus à cet effet.
- Ne pas jeter vos déchets n'importe où.
- Ne pas couper les ficelles qui peuvent barrer les chemins, elles servent à guider les troupeaux.
- Si vous randonnez avec votre chien il est fortement recommandé de le tenir en laisse dans la traversée des fermes, à l'approche des troupeaux.

Renseignements

Association Marche Détente

Tél : 02-99-06-05-83

Mairie de Breteil

Tél : 02-99-06-01-01



Bonne balade à BRETEIL !



Distance : 11 Kms

Balisage : jaune

Départ : Place de l'Eglise

Le circuit « Le Pont Rozel » est praticable en toutes saisons sans grande difficulté. Par des chemins bocagers il vous fera découvrir la campagne breteillaise et vous emmènera aussi sur les communes de BEDEE et PLEUMELEUC.

1 S'engager dans la ruelle du Champ d'Aise face à l'église près du salon de coiffure et emprunter à droite une rue sur quelques mètres.
Au carrefour tourner à droite jusqu'au sentier sur votre gauche matérialisé par des petites barrières métalliques. Atteindre une rue que l'on traverse pour prendre immédiatement à droite le sentier goudronné jusqu'à un placis. Le traverser et prendre la rue en face puis aller à droite jusqu'au panneau STOP.

2 Prendre la route à gauche et encore à gauche un chemin empierré puis enherbé «Allée Léon-Lemarchand » que l'on suit jusqu'à une route.
Traverser et prendre la direction « Bougeard/La Boulais » (pancarte).
Au village de La Boulais prendre la voie sans issue, passer entre les maisons pour s'engager ensuite dans un beau chemin bordé de chênes.

3 A une bifurcation en triangle aller franchement à droite, suivre l'indication sur les panneaux en bois « Circuit du Pont Rozel » puis de « Louverion ». On débouche sur une petite route que l'on emprunte à gauche sur 100m. Prendre à droite, passer devant la maison neuve en longeant un pré puis aller à l'ancienne RN12. Remonter celle-ci à droite jusqu'à la pancarte « La Besneraye » et prendre à droite.

4 Après le manoir, devant un grand hangar prendre le chemin à gauche. Arrivé à la route, tourner à droite et la suivre sur 100m. Prendre le premier chemin à gauche, puis aller à droite dans un chemin creux. Atteindre une petite route prendre à droite et suivre le balisage qui mène au « Pont Rozel ».

5 Prendre à gauche un beau chemin empierré suivi d'une petite route goudronnée qui vous conduira vers Breteil en passant par le lieu-dit « Gautrel ».

6 Après le panneau « Breteil » prendre le chemin à droite, longer l'atelier communal et le stade. Traverser la route pour prendre la rue de Brocéliande et suivre le fléchage pour rejoindre le point de départ.

